



XUNTA DE GALICIA
**CONSELLERÍA DE MEDIO AMBIENTE
E DESENVOLVEMENTO SOSTIBLE**
Dirección Xeral de
Conservación da Natureza

**Documento de Inicio para a
Avaliación Ambiental Estratéxica**

Plan de Ordenación dos Recursos Naturais do Parque Natural dos Ancares

Data: 28 de decembro de 2007



Indice

1.0 Introducción	1
2.0 Concepto xeral do PORN	2
2.1 Ambito territorial	3
2.2 Obxectivos do PORN	5
2.3 Contidos do PORN	6
2.4 Compoñentes clave para a conservación	7
3.0 Procedemento do PORN	11
4.0 Avaliación ambiental do PORN	12

Documento elaborado por:

Dirección Xeral de Conservación da Natureza
Consellería de Medio Ambiente e Desenvolvemento Sostible
Xunta de Galicia

GI-1934 Terreo, Territorio, Biodiversidade
IBADER. Universidade de Santiago, Campus de Lugo

Data 28-12-2007

Documento de inicio para a Avaliación Ambiental Estratéxica do Plan de Ordenación dos Recursos Naturais do Parque Natural dos Ancares

1.0 Introducción

Con data 30 de abril de 2006 (BOE núm. 102, de 29-04-2006) entrou en vigor a Lei 9/2006, do 28 de abril, sobre avaliación dos efectos de determinados plans e programas no medio ambiente que traspuxo a Directiva 2001/42/CE do Parlamento Europeo e do Consello, do 27 de xuño de 2001, relativa á avaliación dos efectos de determinados plans e programas no medio ambiente. O obxecto desta normativa é promover un desenvolvemento sustentable, conseguir un elevado nivel de protección do medio ambiente e contribuír á integración dos aspectos ambientais na preparación e aprobación dos plans e programas mediante a realización dunha avaliación ambiental daqueles que poidan ter efectos significativos sobre o medio ambiente.

As Administracións Públicas, como órganos promotores de Plans ou Programas, están obrigados a sometelos a avaliación ambiental estratéxica, procedemento establecido no artigo 7 da Lei 9/2006, do 28 de abril. Para elo redactarán como órgano promotor o Documento Inicial. Tras incorporar a consulta pública, o órgano ambiental emitirá o Documento de Referencia, que o guiará no seu propio procedemento de Avaliación Ambiental Estratéxica.

O presente documento constitúe o "**Documento de Inicio**" para a Avaliación Ambiental Estratéxica do **Plan de Ordenación dos Recursos Naturais (PORN) do Parque Natural dos Ancares**, requirido pola Dirección Xeral de Desenvolvemento Sostible da Consellería de Medio Ambiente e Desenvolvemento Sostible, en conformidade coas disposicións contidas no Art.18 da Lei 9/2006 do 28 de abril, sobre a avaliación dos efectos de determinados plans e programas non medio.

O Estatuto de Autonomía de Galicia, aprobado mediante a Lei Orgánica 1/1981, do 6 de abril, recolle no seu artigo 27.30 a competencia exclusiva para dictar normas adicionais de protección do medio e a paisaxe, nos termos do artigo 149.1.23a da Constitución. A preservación da biodiversidade, asumida polo Cumio de Río de Janeiro en 1992, incorpórase decisivamente ao dereito comunitario a través da Directiva 92/43/CEE, relativa á conservación dos hábitats naturais e da flora e fauna silvestres, se ben unha grande parte dos seus obxectivos estaban xa programados a través de disposicións comunitarias anteriores.

A DC 92/43/CEE crea unha rede ecolóxica europea coherente de zonas especiais de conservación, denominada «Natura 2000». A devandita rede, composta polos lugares que alberguen tipos de hábitats naturais e por hábitats de especies, deberá garantir o mantemento ou, no seu caso, o restablecemento, nun estado de conservación favorable, dos tipos de hábitats naturais e dos hábitats das especies de que se trate na súa área de distribución natural. A rede Natura 2000 inclúe así mesmo as zonas de protección especiais designadas polos Estados membros conforme ás disposicións da Directiva 79/409/CEE. Os lugares que vertebran a Rede Natura 2000 en Galicia foron declarados polo Goberno Autónomo, ao amparo da Lei 9/2001 de Conservación da Natureza, como Zonas de Especial Protección dos Valores Naturais (ZEPVN), integrándose deste modo dentro da Rede Galega de Espazos Protexidos.

2.0 Concepto xeral do PORN

O Plan de Ordenación dos Recursos Naturais establecerá un conxunto de medidas de planificación e xestión para o espazo natural protexido dos Ancares, co fin de asegurar o mantemento nun estado de conservación favorable dos hábitats do Anexo I da DC 92/43/CEE e dos hábitats das especies silvestres de flora e fauna establecidas nos Anexos II, IV, V da DC 92/43/CEE e no Anexo I da DC 79/409/CEE. Medidas orientadas a evitar que nos devanditos lugares, e as futuras zonas especiais de conservación (ZEC), se produzan alteracións ou deterioracións significativas no que respecta aos obxectivos de conservación contemplados en ambas as dúas directivas europeas.

A Lei 42/2007, de 13 de decembro, mantén como instrumentos básicos do planeamento dos recursos naturais aos Plans de Ordenación dos Recursos Naturais (PORN), creados na derogada Lei 4/1989 de 27 de marzo. Estes documentos perfiláanse como o instrumento específico das Comunidades autónomas para a delimitación, tipificación, integración en rede e determinación da relación dos espazos naturais co resto do territorio, dos sistemas que integran o patrimonio e os recursos naturais dun determinado ámbito espacial. As disposicións contidas nestes Plans constituirán un límite para calquera dos outros instrumentos de ordenación territorial ou física, prevalecendo sobre os xa existentes, constituindo unha condición indispensable se se pretende atallar o grave deterioro que sobre a natureza produciu a acción do home. Deste xeito, os recursos naturais, e en especial os espazos naturais a protexer, serán obxecto dunha planificación encamiñada a adecua-la súa xestión aos principios inspiradores do artigo 2 da Lei 42/2007.

A Lei confire ás Administracións Públicas competentes a aprobación dos Plans de Ordenación dos Recursos Naturais, ofrecendo así ás Comunidades Autónomas un importante instrumento para a implantación das súas políticas territoriais. No ámbito da planificación dos Espazos Naturais protexidos de Galicia, a Lei 9/2001, do 21 de agosto, de Conservación da Natureza, incorpora aos PORN e PRUX un novo instrumento de planificación, os Plans de Conservación(PC).

A articulación das medidas de xestión require, de acordo coa DC 92/43/CEE, a realización dun plan de xestión específico para os lugares da Rede Natura 2000, así como o establecemento de medidas regulamentarias e administrativas, acordadas coas esixencias ecolóxicas dos tipos de hábitats e especies de interese para a conservación, e especialmente as contempladas nos anexos das DC 92/43/CEE e da DC 79/409/CEE. Instrumento de planificación e xestión, que se estruturará e adaptará no presente Plan, á figura de Plan de Ordenación dos Recursos Naturais prevista na Lei 9/2001 de Conservación da Natureza, complementando os obxectivos formulados na propia normativa autonómica, cos obxectivos e directrices da Rede Natura 2000.

O desenvolvemento da Rede Natura 2000 supuxo un importante alicerce para o establecemento da Rede Galega de Espazos Protexidos, desenvolvida no marco da Lei 9/2001 (artigo 10.1) e constituída por 7 dos 9 tipos de espazos protexidos que establece a mencionada normativa: Reserva Natural, Parque Nacional, Parque Natural, Monumento Natural, Humidal Protexido, Paisaxe protexida, Zonas de Especial Protección dos Valores Naturais (artigo 10.2).

Un aspecto a destacar na actual configuración da Rede Galega de Espazos Protexidos, é que un mesmo lugar xeográfico poden coincidir parcial ou totalmente dous ou máis figuras de protección. Nestes casos, a figura de protección que maior superficie ocupa e que engloba territorialmente á maioría dos espazos naturais protexidos, é a Zona de Protección dos Valores Naturais.

A proposta de Rede Natura 2000 enviada no ano 2003 á Comisión Europea, incluía en Galicia 59 lugares, situándose 4 lugares de forma íntegra na Rexión Mediterránea e 49 na Rexión Atlántica, aos

que habería que unir 6 lugares que se adscriben a ambas as dúas unidades bioxeográficas. Xunto cos 59 (pLIC), a proposta galega incluía 14 ZEPA, cuxa límites xeográficos aparecen englobados dentro de diferentes LIC. A proposta do ano 2003, será finalmente aprobada pola Comisión Europea (Decisión da Comisión de 7/12/ 2004 pola que se adopta, de conformidade coa DC92/43/CEE do Consello, a lista de Lugares de Importancia Comunitaria da Rexión Bioxeográfica Atlántica. DOUE 29/12/2004 e Decisión da Comisión de 19/07/ 2006, pola que se adopta, de conformidade coa Directiva 92/43/CEE do Consello, a lista de Lugares de Importancia Comunitaria da Rexión Bioxeográfica Mediterránea. DOUE 21/9/2006).

Previa á súa aprobación pola Comisión, a Xunta de Galicia, mediante o Decreto 72/2004 (Decreto 72/2004, do 2 de abril de 2004. DOG 69, 12/04/2004), declarou como espazos naturais protexidos, outorgándolles a categoría de Zonas de Protección dos Valores Naturais (ZEPVN), aos 59 pLIC e ás 14 ZEPA. Integrándose en consecuencia a Rede Natura 2000 dentro da Rede Galega de Espazos Protexidos.

2.1 Ambito territorial

O ámbito territorial do presente Plan de Ordenación dos Recursos Naturais, corresponde á proposta do **Parque Natural dos Ancares**, que se inclúe dentro do **LIC Os Ancares – O Courel** (ES1120001) integrante da Rexión Bioxeográfica Atlántica (aprobados na Decisión da Comisión de 7/11/2004, DOUE 28/12/2004) e da Rexión Bioxeográfica Mediterránea (aprobados na Decisión da Comisión de 7/12/2004, DOUE 29/12/2004). Dita proposta de Parque Natural inclúe case na súa totalidade á **Zonas de Especial Protección para as Aves (ZEPA) dos Ancares** (ES0000374), aprobada mediante o Decreto 72/2004, do 2 de Abril (DOG 69, 12/04/04).

Ámbolos dous espazos integrantes da Rede Natura 2000 posúen simultaneamente a condición de **Zonas de Especial Protección dos Valores Naturais (ZEPVN)** (Decreto 72/2004, do 2 de Abril. DOG 69, 12/04/2004). Os límites territoriais de cada un dos espazos aparecen publicados na Resolución do 30 de Abril de 2004, da Dirección Xeral de Conservación da Natureza, pola que se dispón a publicación no Diario Oficial de Galicia, da cartografía onde se recollen os límites dos Espazos Naturais declarados Zonas de Especial Protección dos Valores Naturais polo Decreto 72/2004, do 2 de Abril (DOG 69, 12/04/2004).

A proposta do **Parque Natural dos Ancares** inclúe unha superficie de 25.025 ha, repartidas entre os municipios de Navia de Suarna e Cervantes, ambos os dous da provincia de Lugo. Case dous tercios da superficie protexida se atoparía incluída no Concello de Cervantes (máis de 15.500 ha), mentras que as case 9.500 ha restantes pertencen aos termos de Navia de Suarna. Este espazo inclúese nunha das zonas de Galicia de maior valor de conservación, o cal se reflexa no feito de que ao longo da segunda metade do século XX se fixeron varias propostas encamiñadas a outorgar un estatus de protección ás montañas dos Ancares

Parque Natural dos Ancares

Límites xeográficos

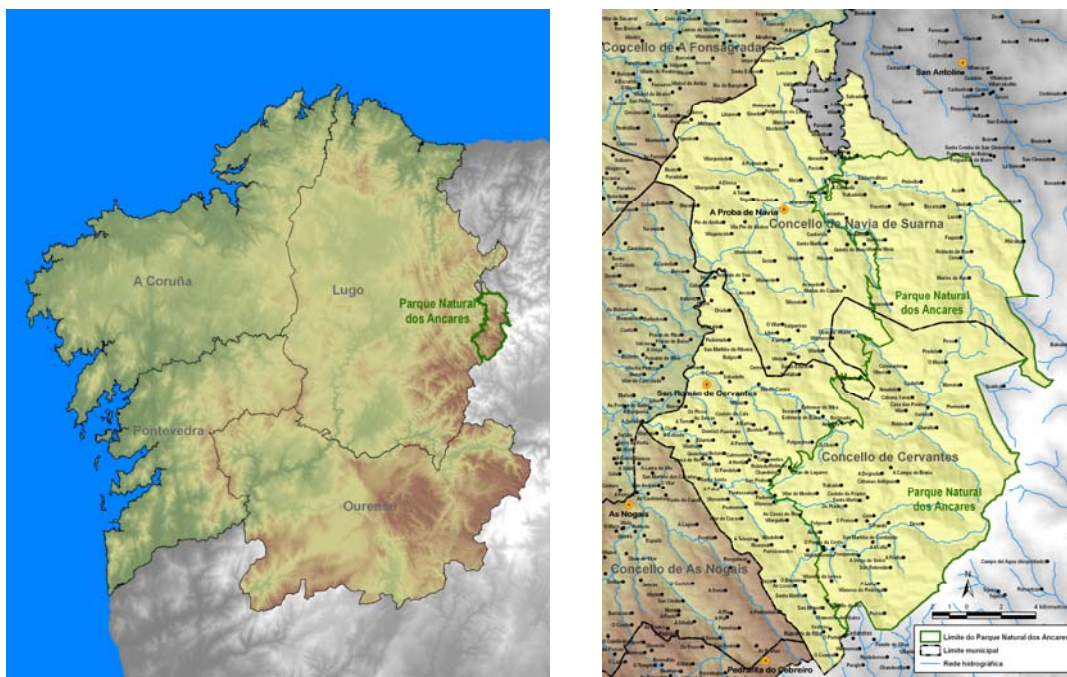


Figura 1. Ámbito territorial de protección da proposta do Parque Natural dos Ancares, salientándose os municipios que compoñen a área de influencia do mesmo.

2.2 Obxectivos do PORN

O presente Plan de Ordenación dos Recursos Naturais, plantexará os seus obxectivos a partir da *European Community Biodiversity Strategy* (COM 98-42), *Estrategia Española para la Conservación y el Uso Sostenible de la Diversidad Biológica* (MMA, 1998), *Estratexía Galega para a conservación e o uso sostible da Biodiversidade* (CMA, 1999), *Estratexía Galega de Desenvolvemento Sostible* (CMA), a as normativas referentes a conservación e xestión da biodiversidade e dos espazos naturais protexidos de ámbito comunitario (DC 92/43/CEE, DC 79/409/CEE), estatal (Lei 42/2007) e galega (Lei 9/2001).

De acordo con estes documentos estratéxicos e coa normativa da aplicación, no Plan de Ordenación dos Recursos Naturais do Parque Natural dos Ancares, incluíranse cando menos os seguintes obxectivos:

1. A conservación da biodiversidade a través do mantemento dos procesos ecolóxicos esenciais, garantindo o mantemento das paisaxes, os medios ecolóxicos e os hábitats, así como a conexión das poboacións de fauna e flora silvestres e preservando a diversidade xenética.
2. Contribuír a garantir a biodiversidade mediante o establecemento de medidas de xestión para o mantemento ou o restablecemento, nun estado de conservación favorable dos tipos de hábitats naturais salientados no Anexo I da DC 92/43/CEE e das poboacións e dos hábitats das especies silvestres de flora e fauna dos anexos II e IV da DC 92/43/CEE, xunto coas especies de aves, e de forma concreta as salientadas no I da DC 79/409/CEE, e as especies de aves migratorias. Así como, os núcleos poboacionais e os hábitats das especies incluídas no Catálogo Nacional de Especies Ameazadas e no Catálogo Galego de Especies Ameazadas.
3. A regulación das actividades, proxectos, e plans susceptibles de afectar, de forma apreciable, á integridade dos espazos, ou das súas compoñentes (hábitats e especies), en coherencia co artigo 6 da DC 92/43/CEE e acorde coa lexislación vixente.
4. Propiciar o desenvolvemento sostible, favorecendo os usos e aproveitamentos respectuosos co medio. Este uso debe ser compatible co mantemento dos ecosistemas e non reducir a viabilidade dos outros recursos aos que se asociase, nin minugar as posibilidades de desfrute destes ás xeracións vindeiras.
5. Integrar os obxectivos concretos de conservación coas esixencias económicas, sociais e culturais, así como coas particularidades territoriais dos diferentes espazos que integran a Rede Natura 2000 en Galicia.

2.3 Contidos do PORN

O Plan de Ordenación dos Recursos Naturais redactarase en conformidade co artigo 6.1 da DC 92/43/CEE, articulando mediante un instrumento legal de planificación, as medidas de conservación e administrativas necesarias en resposta ás esixencias ecolóxicas dos tipos de hábitats de interese comunitario e das especies de interese comunitario.

A Lei 9/2001, entre os instrumentos específicos de ordenación ambiental, a figura de Plan de Ordenación dos Recursos Naturais (PORN), xa previstos na lexislación estatal. O presente Plan responde, en consecuencia, ás esixencias establecidas na Lei 9/2001, constituíndo o instrumento de planificación para o espazo natural protexido, desenvolvido de acordo co Capítulo V, sección cuarta da mencionada normativa galega que regula a figura dos plans de conservación.

O Plan contemplará en consecuencia: o ámbito de protección do espazo, a identificación dos compoñentes clave para a conservación da biodiversidade e a avaliación das afeccións que poidan incidir no seu estado de conservación. Establecendo ademais, o réxime de usos e actividades permitidas no espazo, así como as limitacións que se consideren necesarias para a conservación dos hábitats naturais e das especies silvestres. A necesidade de dotar aos distintos Espazos Naturais Protexidos de Galicia de criterios homoxéneos de planificación e ordenación, xustifica a inclusión no Plan dunha zonificación de usos para o espazo, coherente coa distribución territorial dos elementos clave para a conservación da biodiversidade, así como dos aproveitamentos e actividades establecidos. E coherente coas unidades establecidas en outros espazos da Rede Galega de Espazos Protexidos.

A partir da zonificación do espazo establécense as directrices de ordenación, incluíndo as normas de uso e aproveitamento do territorio e dos recursos naturais, destinadas a protexer e conservar ou mellorar os valores ambientais, e finalmente as normas relativas ao uso público, así como ás actividades científicas, educativas ou recreativas. As normas de xestión establecéronse seguindo os obxectivos e directrices de conservación derivados das directivas 79/409/CEE e 92/43/CEE, xunto coa normativa básica estatal (Lei 42/2007) e autonómica (Lei 9/2001).

2.4 Compoñentes clave para a conservación

Hábitats do Anexo I da DC 92/43/CEE

Dentro da proposta do Parque Natural dos Ancares identificáronse un total de 30 hábitats do Anexo I da DC 92/43/CEE, o cal representa un 42% do conxunto rexistrado en Galicia. Dentro do territorio de estudo 9 tipos de hábitats son considerados como prioritarios, o cal supón un 30% do conxunto identificado no Espazo Natural, e un 50 % dos prioritarios do territorio galego.

Hábitats		
Nat-2000		Denominación oficial do Anexo I da DC 92/43/CEE (Abreviado)
3. Hábitats de auga doce		
3130		Augas oligotróficas ou mesotróficas
3160		Lagos e charcas distróficos naturais
3260		Ríos dos pisos basal a montano
4. Queirogais e matogueiras da zona temperada		
4020	*	Queirogais húmidos atlánticos de <i>Erica ciliaris</i> e <i>Erica tetralix</i>
4030		Queirogais secos europeos
4060		Queirogais alpinos e boreais
5. Matogueiras esclerófilas		
5230	*	Matogueiras arborescentes de <i>Laurus nobilis</i>
6. Formacións herbosas naturais e seminaturais		
6160		Prados ibéricos silíceos de <i>Festuca indigesta</i>
6220	*	Pseudoestepas de gramineas e anuais da orde Thero-Brachypodietea
6230	*	Formacións herbáceas con <i>Nardus</i>
6410		Prados con <i>Molinia</i>
6430		Megaforbios éutrofos higrófilos das orlas de chairas
6510		Prados de sega de baixa altitude
6520		Prados de sega de montaña
7. Turbeiras altas, turbeiras baixas e áreas lamacentas		
7110	*	Turbeiras altas activas
7140		Turbeiras de transición e inllos
7150		Depresións sobre sustratos turbosos do <i>Rhynchosporion</i>
8. Hábitats rochosos e covas		
8130		Desprendementos mediterráneos occidentais e termófilos
8220		Encostas rochosas silíceas con vexetación casmofítica
8230		Rochedos silíceos con vexetación pioneira
8310		Covas non explotadas polo turismo
9. Bosques		
9120		Faiais acidófilos atlánticos
9180	*	Bosques de encostas, desprendementos e barrancos do <i>Tilio-Acerion</i>
91D0	*	Turbeiras boscosas
91E0	*	Bosques aluviais
9230		Carballais galaico-portugueses con <i>Quercus robur</i> e <i>Q. pyrenaica</i>
9260		Soutos
9330		Sobreirais
9380		Bosques de <i>Ilex aquifolium</i>
9580	*	Bosques de <i>Taxus baccata</i>

Táboa 1. Relación de hábitats do Anexo I da DC 92/43/CEE na proposta do Parque Natural dos Ancares.

O grupo mellor representado dentro do conxunto de hábitats inventariado na proposta do Parque Natural dos Ancares é o correspondente aos **Bosques**, con un total de 9 tipoloxías, entre as que destacan os 4 tipos prioritarios: Nat-2000 9180* **Bosques de encostas, desprendementos e barrancos do *Tilio-Acerion***, Nat-2000 91D0* **Turbeiras boscosas**, Nat-2000 91E0* **Bosques aluviais** e Nat-2000 9580* **Bosques de *Taxus baccata***. Este último quizais é o exemplo máis salientable, posto que a súa distribución en Galicia soamente se restrinxe á presenza en áreas moi concretas, situación análoga ao que acontece cos tipos Nat-2000 9120 **Faiais acidófilos atlánticos** e Nat-2000 9380 **Bosques de *Ilex aquifolium***.


Outro grupo con unha importante representatividade é o relativo ás **Formacións herbosas naturais ou seminaturais**, con un total de 7 tipos, dos cales 2 son prioritarios: Nat-2000 6220* **Pseudoestepas de gramíneas e anuais da orde *Thero-Brachypodietea***, e Nat-2000 6230* **Formacións herbáceas con *Nardus***. Cabe salientar que a meirande parte dos tipos deste grupo incluídos na proposta do Parque Natural dos Ancares teñen vencellada a súa presenza á existencia de humidade no solo.


O grupo de **Hábitats rochosos e covas** inclúe un total de 4 tipos dentro dos límites da proposta do Parque Natural dos Ancares, vencellados ás tipoloxías silíceas, e entre os cales non se atopa ningún tipo prioritario.

Outros hábitats a salientar a súa presenza son os tipos lacunares Nat-2000 3130 **Augas oligotróficas ou mesotróficas** e Nat-2000 3160 **Lagos e charcas distróficos naturais**, e os tipos prioritarios Nat-2000 4020* **Queirogais húmidos atlánticos de *Erica ciliaris* e *Erica tetralix***, Nat-2000 5230* **Matogueiras arborescentes de *Laurus nobilis*** e Nat-2000 7110* **Turbeiras altas activas**.

Especies de interese para a conservación

Como especies de interese para a conservación considéranse aquelas incluídas no Anexo II da Directiva Hábitat (DC 92/43/CEE), as aves do Anexo I da DC 79/409/CEE, xunto ás catalogadas como "En Perigo de Extinción" e "Vulnerables" de acordo cos Catálogo Nacional e Galego de Especies Ameazadas.

Especies de interese para a conservación							
	Anexo		CNEA		CGEA		Totais
	P		En	Vu	E	V	
Flora	-	4	-	-	2	6	10
Invertebrados	-	5	-	-	1	1	5
Anfibios	-	2	-	-	-	4	5
Réptiles	-	2	-	-	-	1	3
Aves	-	21	1	1	2	5	22
Mamíferos	1	4	1	1	-	2	4
Totais	1	38	2	2	5	19	49

Anexo II da DC 92/43/CEE ou Anexo I da DC 79/409/CEE no caso das aves [Anexo]: Especie prioritaria de acordo coa DC92/43/CEE [P]. Especie incluída no Anexo II da DC 92/43/CEE ou no Anexo I da DC 79/409/CEE []. Categorias do Catálogo Nacional de Especies Ameazadas [CNEA]: En Perigo de Extinción [En], Vulnerable [Vu]. Categorias do Catálogo Galego de Especies Ameazadas [CGEA]: En Perigo de Extinción [E], Vulnerable [V].

Táboa 2. Número de especies de interese para a conservación presentes na proposta do Parque Natural dos Ancares.

A proposta do Parque Natural dos Ancares albergaría un total de 49 especies consideradas clave para a biodiversidade. O grupo que posúe un maior número de especies é o das aves con 22 taxons, seguido do de flora con 10. Entre as especies presentes pódense destacar o oso (*Ursus arctos*) taxon prioritario e a pita do monte (*Tetrao urogallus*) considerada “En Perigo de Extinción” nos Catálogos Galego e Nacional de Especies Ameazadas.

Especies de interese para a conservación			
	Anexo	CNEA	CGEA
Flora			
<i>Arabis juressi</i>			V
<i>Cardamine raphanifolia</i> subsp. <i>gallaexica</i>			V
<i>Lycopodiella inundata</i>			E
<i>Festuca elegans</i>	●		
<i>Festuca summilusitanica</i>	●		
<i>Narcissus asturiensis</i>	●		V
<i>Narcissus pseudonarcissus</i> subsp. <i>nobilis</i>	●		V
<i>Ranunculus serpens</i>			V
<i>Ulotia coarctata</i>			V
<i>Zygodon conoideus</i>			E
Invertebrados			
<i>Cerambyx cerdo</i>	●		
<i>Elona quimperiana</i>	●		E
<i>Euphydryas aurinia</i>	●		
<i>Geomalacus maculosus</i>	●		V
<i>Lucanus cervus</i>	●		
Anfibios			
<i>Chioglossa lusitanica</i>	●		V
<i>Discoglossus galganoi</i>	●		
<i>Hyla arborea</i>			V
<i>Rana iberica</i>			V
<i>Rana temporaria</i>			V
Réptiles			
<i>Iberolacerta monticola</i>	●		
<i>Lacerta schreiberi</i>	●		
<i>Lacerta vivipara</i>			V

Especie incluída no Anexo II da DC 92/43/CEE ou no Anexo I da DC 79/409/CEE para as aves [Anexo]. Especie prioritaria de acordo coa DC92/43/CEE [P]. Categorias do Catálogo Nacional de Especies Ameazadas [CNEA]: En Perigo de Extinción [En]. Vulnerable [Vu]. Categorias do Catálogo Galego de Especies Ameazadas [CGEA]: En Perigo de Extinción [E]. Vulnerable [V].

Táboa 3. Relación de especies de interese para a conservación presentes na proposta do Parque Natural dos Ancares

No que respecta á flora que se pode atopar na proposta do Parque Natural destacan *Lycopodiella inundata* e o brión *Zygodon conoideus* incluídas na categoría “En Perigo de Extinción” no Catálogo Galego de Especies Ameazadas. Por outro lado e consideradas de Importancia Comunitaria (Anexo II da DC 92/43/CEE) están presentes dúas especies de narcisos (*N. asturiensis* e *N. pseudonarcissus nobilis*) xunto a *Festuca elegans* e *Festuca summilusitanica*.

No grupo dos invertebrados destacar o Caracol de Quimper (*Elona quimperiana*) incluído no Anexo II da DC 92/43/CEE e considerado “En Perigo de Extinción” de acordo co Catálogo Galego de Especies Ameazadas.

Entre a herpetofauna a saramaganta (*Chioglossa lusitanica*), o sapiño pintoxo (*Discoglossus galganoi*), a lagartixa da serra (*Iberolacerta monticola*) e o lagarto das silvas (*Lacerta schreiberi*) inclúense no Anexo II da DC 92/43/CEE.

A aguiá real (*Aquila chrysaetos*) e a pita do monte (*Tetrao urogallus*) son algunhas das especies orníticas de gran valor que se localizan na proposta do Parque Natural dos Ancares, ámbalas dúas catalogadas como "En Perigo de Extinción" no Catálogo Nacional de Especies Ameazadas e incluídas no Anexo I da DC 79/409/CEE.

Por último no grupo dos mamíferos o oso (*Ursus arctos*), especie prioritaria, é unha das de maior interese da proposta do Parque Natural, esta vese acompañada polo rato de almizcre (*Galemys pyrenaicus*), a lontra (*Lutra lutra*) e ata un total de 6 especies de quirópteros de interese comunitario.

Especies de interese para a conservación			
	Anexo	CNEA	CGEA
Aves			
<i>Alcedo atthis</i>	●		
<i>Anthus campestris</i>	●		
<i>Aquila chrysaetos</i>	●		E
<i>Bubo bubo</i>	●		V
<i>Caprimulgus europaeus</i>	●		
<i>Circaetus gallicus</i>	●		
<i>Circus cyaneus</i>	●		V
<i>Circus pygargus</i>	●	Vu	V
<i>Dendrocopos medius</i>	●		
<i>Dryocopus martius</i>	●		
<i>Emberiza hortulana</i>	●		
<i>Falco peregrinus</i>	●		
<i>Hieraetus pennatus</i>	●		
<i>Lanius collurio</i>	●		
<i>Lullula arborea</i>	●		
<i>Milvus migrans</i>	●		
<i>Perdix perdix subsp. hispaniensis</i>	●		V
<i>Pernis apivorus</i>	●		
<i>Pyrrhocorax pyrrhocorax</i>	●		
<i>Scolopax rusticola</i>	●		V
<i>Sylvia undata</i>	●		
<i>Tetrao urogallus</i>	●	En	E
Mamíferos			
<i>Barbastella barbastellus</i>	●		
<i>Galemys pyrenaicus</i>	●		V
<i>Lutra lutra</i>	●		
<i>Miniopterus schreibersii</i>	●	Vu	V
<i>Myotis emarginata</i>	●	Vu	V
<i>Myotis myotis</i>	●	Vu	V
<i>Rhinolophus ferrumequinum</i>	●	Vu	V
<i>Rhinolophus hipposideros</i>	●		V
<i>Ursus arctos</i>	P	En	E

Especie incluída no Anexo II da DC 92/43/CEE ou no Anexo I da DC 79/409/CEE para as aves [Anexo]. Especie prioritaria de acordo coa DC92/43/CEE [P]. Categorias do Catálogo Nacional de Especies Ameazadas [CNEA]: En Perigo de Extinción [En]. Vulnerable [Vu]. Categorias do Catálogo Galego de Especies Ameazadas [CGEA]: En Perigo de Extinción [E]. Vulnerable [V].

Táboa 4. Relación de especies de interese para a conservación presentes na proposta do Parque Natural dos Ancares



3.0 Procedemento do PORN

A Lei 9/2001 establece o procedemento de elaboración, participación pública e aprobación dos Plans de Ordenación dos Recursos Naturais. O cal é coherente coas especificacións establecidas pola normativa estatal en materia de espazos naturais (Lei 42/2007) e das normativas europeas que regulan a Rede Natura 2000 (DC 79/409/CEE e DC 92/43/CEE), e as referidas ao acceso público a información ambiental (DC 2003/4/CE).

Segundo o disposto no artigo 40 da Lei 9/2001 de Conservación da Natureza, compete a Consellería de Medio Ambiente e Desenvolvemento Sostible, formular o Plan de Ordenación dos Recursos Naturais do Parque Natural dos Ancares que deberá someter a información pública e audiencia dos interesados que comparecesen no expediente.

Tras a realización dos trámites referidos elevaráselle ó Consello da Xunta de Galicia para a súa aprobación mediante decreto.

4.0 Avaliación ambiental do PORN

Tendo en conta a fase preliminar na que se atopa ou proceso de elaboración do PORN, a análise dos efectos previsibles que ás actuacións programadas poidan ter dende un punto de vista ambiental debe enfocarse a través da identificación daqueles indicadores que permiten medir o grao de consecución dos obxectivos ambientais a integrar na elaboración do PORN e da súa tramitación e aprobación.

Considerando a natureza, obxectivos e finalidade do PORN, evidénciase que a conservación da biodiversidade e o uso sostible dos recursos naturais como os elementos esenciais na súa concepción e desenvolvemento do referido Plan. A previsible afección sobre o medio derivada do PORN derivará do establecemento de medidas de xestión, que planifiquen e ordenen os usos e aproveitamentos existentes e previsibles dentro do ámbito territorial do PORN.

A sustentabilidade das medidas de xestión garántese a través dunha formulación acorde co propio procedemento que para os espazos da Rede Natura 2000 fixa o artigo 6 da DC 92/43/CEE.

Directiva Hábitat DC 92/43/CEE

Artigo 6.

1. Con respecto ás zonas especiais de conservación, os Estados membros fixarán as medidas de conservación necesarias que implicarán, se é o caso, axeitados plans de xestión, específicos aos lugares ou integrados noutros plans de desenvolvemento, e as apropiadas medidas regulamentarias, administrativas ou contractuais, que respondan ás esixencias ecolóxicas dos tipos de hábitats naturais do Anexo I e das especies do Anexo II presentes nos lugares.

2. Os Estados membros adoptarán as medidas apropiadas para evitar, nas zonas especiais de conservación, a deterioración dos hábitats naturais e dos hábitats de especies, así como as alteracións que repercutan nas especies que motivaran a designación das zonas, na medida en que as devanditas alteracións poidan ter un efecto apreciable no que respecta aos obxectivos da presente Directiva.

3. Calquera plan ou proxecto que, sen ter relación directa coa xestión do lugar ou sen ser necesario para esta, poida afectar de forma apreciable aos citados lugares, xa sexa individualmente ou en combinación con outros plans e proxectos, se someterá a unha axeitada avaliación das súas repercusións no lugar, tendo en conta os obxectivos de conservación do devandito lugar. Á vista das conclusións da avaliación das repercusións no lugar e supeditado ao disposto no apartado 4, as autoridades nacionais competentes só se declararán de acordo co devandito plan ou proxecto tras asegurarse de que non causará prexuízo á integridade do lugar en cuestión e, se procede, tras sometelo a información pública.

4. Se, a pesar das conclusións negativas da avaliación das repercusións sobre o lugar e a falta de solucións alternativas, deba realizarse un plan ou proxecto por razóns imperiosas de interese público de primeira orde, incluídas razóns de índole social ou económica, o Estado membro tomará cantas medidas compensatorias sexan necesarias para garantir que a coherencia global de Natura 2000 quede protexida. O devandito Estado membro informará á Comisión das medidas compensatorias que adoptara.

En caso de que o lugar considerado albergue un tipo de hábitat natural e/ou unha especie prioritarios, unicamente se poderán alegar consideracións relacionadas coa saúde humana e a seguridade pública, ou relativas a consecuencias positivas de primordial importancia para o medio, ou ben, logo de consulta a Comisión, outras razóns imperiosas de interese público de primeira orde.

Táboa 5. Artigo 6 da Directiva 92/43/CEE do Consello, de 21/05/1992, relativa á conservación dos hábitats naturais e da fauna e flora silvestres (DOCE 206 22/07/1992),

En consecuencia, as medidas de xestión propostas no PORN deberán asegurar a coherencia ecolóxica da Rede Natura 2000 e da Rede Galega de Espacios Naturais, así como garantir o mantemento, ou no seu caso o restablecemento, dun estado de conservación favorable, para os



hábitats naturais e para os núcleos poboacionais e os hábitats das especies de interese para a conservación. Medidas que paralelamente promoveran o uso racional dos recursos naturais, mantendo e fortalecendo en consecuencia, os sistemas de explotación tradicional que mostraron, ao longo do tempo, unha reducida repercusión ambiental, á vez que garantan o desenvolvemento económico e social da poboación que vive nos espazos naturais e na súa área de influencia socio-económica.